

6. ยุทธศาสตร์การพัฒนาโครงสร้างพื้นฐานและระบบสาธารณูปโภคให้อยู่ในสภาพที่ดีได้มาตรฐานสากล

6.1 แนวทางการพัฒนามีโครงสร้างพื้นฐาน ระบบสาธารณูปโภคที่ดีขึ้นและก่อให้เกิดประโยชน์แก่ประชาชนอย่างสูงสุด

ลำดับ ที่	โครงการ/กิจกรรม	รายละเอียดของโครงการ/ กิจกรรม	งบประมาณ	สถานที่ ดำเนินการ	หน่วย ดำเนินการ	พ.ศ. 2553			พ.ศ. 2554									
						ต.ค.	พ.ย.	ธ.ค.	ม.ค.	ก.พ.	มี.ค.	เม.ย.	พ.ค.	มิ.ย.	ก.ค.	ส.ค.	ก.ย.	
1	โครงการฝึกอบรมเพื่อเพิ่มประสิทธิภาพการจัดวางระบบควบคุมภายในและการติดตามประเมินผลการควบคุมภายในขององค์กรปกครองส่วนท้องถิ่น	เพื่อพัฒนาประสิทธิภาพการดำเนินงานของบุคลากรและเจ้าหน้าที่ขององค์กรปกครองส่วนท้องถิ่นให้มีความรู้ความเข้าใจเกี่ยวกับหลักเกณฑ์วิธีการแนวทางปฏิบัติด้านระบบการตรวจสอบภายในและการจัดวางระบบควบคุมภายใน	350,000	จังหวัด สุพรรณบุรี	อบจ. สุพรรณบุรี						←→							
2	โครงการเพิ่มประสิทธิภาพในการจัดซื้อจัดจ้างและการจัดทำทะเบียนทรัพย์สิน	เพื่อจ่ายเป็นค่าใช้จ่ายตามโครงการเพิ่มประสิทธิภาพในการจัดซื้อจัดจ้างและการจัดทำทะเบียนทรัพย์สินโดยเป็นค่าใช้จ่ายในการจัดหาโปรแกรมสำเร็จรูปด้านงานทะเบียนทรัพย์สินการอบรมพัฒนาบุคลากรค่าวิทยากร ค่าอาหารสถานที่ วัสดุเครื่องเขียนและอื่น ๆ	200,000	จังหวัด สุพรรณบุรี	อบจ. สุพรรณบุรี						←→							



ลำดับ ที่	โครงการ/กิจกรรม	รายละเอียดของโครงการ/ กิจกรรม	งบประมาณ	สถานที่ ดำเนินการ	หน่วย ดำเนินการ	พ.ศ 2553			พ.ศ. 2554								
						ต.ค.	พ.ย.	ธ.ค.	ม.ค.	ก.พ.	มี.ค.	เม.ย.	พ.ค.	มิ.ย.	ก.ค.	ส.ค.	ก.ย.
6	ปรับปรุงถนนดิน หมู่ที่ 10 ตำบล หนองหญ้าไซ ถึงหมู่ที่ 5 ตำบล ทัพหลวง อำเภอหนองหญ้าไซ จังหวัดสุพรรณบุรี	ดำเนินการปรับปรุงถนนดิน โดยเสริมขยายผิวจราจรถนน ด้วยดินถมบดอัดแน่นพร้อม ลงลูกรังบดอัดแน่นผิวจราจร กว้างเฉลี่ย 5 เมตร ระยะทาง 2,800 เมตร ปริมาตรดิน 5,082 ลูกบาศก์เมตร ลงลูกรังหนาเฉลี่ย 0.20 เมตร ปริมาตรลูกรัง 2,968 ลูกบาศก์เมตร	1,800,000	จังหวัด สุพรรณบุรี	อบจ. สุพรรณบุรี				←	→							
7	ปรับปรุงถนนลงหินคลุก หมู่ที่ 5 ตำบลหนองไธ้ ถึงหมู่ที่ 10 ตำบลอุ้มทอง อำเภออุ้มทอง จังหวัดสุพรรณบุรี	ถมดินขยายถนน (ช่วงที่ 2) ผิวจราจรกว้างเฉลี่ย 7 เมตร สูงเฉลี่ย 0.40 เมตร ฐาน กว้างเฉลี่ย 8.50 เมตร ยาว 760 เมตร ปริมาตรดิน 1,064 ลูกบาศก์เมตร พร้อม ลงหินคลุกผิวจราจรบดอัดแน่น กว้างเฉลี่ย 7 เมตร หนา 0.15 เมตร ยาว 760 เมตร ปริมาตรหินคลุก 798 ลูกบาศก์เมตร	723,000	จังหวัด สุพรรณบุรี	อบจ. สุพรรณบุรี				←	→							

ลำดับ ที่	โครงการ/กิจกรรม	รายละเอียดของโครงการ/ กิจกรรม	งบประมาณ	สถานที่ ดำเนินการ	หน่วย ดำเนินการ	พ.ศ 2553			พ.ศ. 2554								
						ต.ค.	พ.ย.	ธ.ค.	ม.ค.	ก.พ.	มี.ค.	เม.ย.	พ.ค.	มิ.ย.	ก.ค.	ส.ค.	ก.ย.
8	วางท่อระบายน้ำ หมู่ที่ 1 ตำบล เดิมบาง - หมู่ที่ 7 ตำบลเขาพระ อำเภอเดิมบางนางบวช จังหวัด สุพรรณบุรี	วางท่อระบายน้ำพร้อมบ่อบัก ขนาดท่อระบายน้ำขนาด Ø 0.80 เมตร จำนวน 295 เมตร บ่อบัก คสล. ขนาด	660,000	จังหวัด สุพรรณบุรี	อบจ. สุพรรณบุรี							←	→				
9	ปรับปรุงถนนดิน (ช่วงที่ 1) หมู่ที่ 7 - 8 บ้านหนองยายทรัพย์ เทศบาลตำบลขุนพิด็จ - ตำบล จรเข้สามพัน อำเภออุทุมพรพิสัย ต่อบ้านตลาดเขต อำเภอพนมทวน จังหวัดกาญจนบุรี	เสริมดินขยายถนนบดอัดแน่น ให้มีขนาดกว้างเฉลี่ย 6 เมตร ฐานกว้างเฉลี่ย 7 เมตร สูงเฉลี่ย 0.50 เมตร ยาว 1,100 เมตร ปริมาตรดินถม 1,100 ลูกบาศก์เมตร พร้อม ลงหินคลุกผิวจราจรบดอัดแน่น กว้างเฉลี่ย 6 เมตร หนาเฉลี่ย 0.20 เมตร ยาว 1,100 เมตร ปริมาตรหินคลุก 1,320 ลูกบาศก์เมตร	1,000,000	จังหวัด สุพรรณบุรี	อบจ. สุพรรณบุรี									←	→		
10	ก่อสร้างสะพานคอนกรีตเสริมเหล็ก หมู่ที่ 3 ตำบลบ้านช้าง อำเภอสองพี่น้อง ไปเชื่อมเขตหมู่ที่ 9 ตำบลบางตาเถร อำเภอสองพี่น้อง จังหวัดสุพรรณบุรี	ดำเนินการก่อสร้างขนาด ผิวจราจรกว้าง 4 เมตร ยาว 24 เมตร แบบมีทางเท้า กว้างข้างละ 0.50 เมตร	1,200,200	จังหวัด สุพรรณบุรี	อบจ. สุพรรณบุรี									←	→		







































ลำดับ ที่	โครงการ/กิจกรรม	รายละเอียดของโครงการ/ กิจกรรม	งบประมาณ	สถานที่ ดำเนินการ	หน่วย ดำเนินการ	พ.ศ. 2553			พ.ศ. 2554								
						ต.ค.	พ.ย.	ธ.ค.	ม.ค.	ก.พ.	มี.ค.	เม.ย.	พ.ค.	มิ.ย.	ก.ค.	ส.ค.	ก.ย.
นางจรรยา แป้นแก้ว ถึงพื้นที่นายชลอ	กว้าง 4.00 เมตร หนา 0.15 เมตร ยาว 80 เมตร				ตลิ่งชัน												
91	โครงการก่อสร้างถนน คสล. จากพื้นที่ นายจิต รัตนชุมพลถึงพื้นที่นางจันทร์	ก่อสร้างถนนคอนกรีตเสริมเหล็ก กว้าง 3.50 เมตร หนา 0.15 เมตร ยาว 175 เมตร	262,000	อำเภอเมือง	อบต. ตลิ่งชัน						←→						
92	โครงการก่อสร้างถนนดินลูกรังจาก พื้นที่นางทุ ศรีทองใบ ถึงพื้นที่นางปราณี	กว้าง 3.00 เมตร ยาว 213 เมตร ใช้ดินถมไม่น้อยกว่า 63.90 ลูกบาศก์เมตร	62,000	อำเภอเมือง	อบต. ตลิ่งชัน								←→				
93	โครงการขยายถนนดินลูกรังและ ปูผิวจราจรด้วยหินคลุกพื้นที่นายเล็กถึง พื้นที่นายสนั่น สามทอง	กว้าง 4.00 เมตร ยาว 290 เมตร	99,000	อำเภอเมือง	อบต. ตลิ่งชัน										←→		
94	โครงการลงหินคลุกถนนเลียบบ คลองส่งน้ำถึงพื้นที่นายกวี และนายหวล	กว้าง 2.50 เมตร ระยะทาง 1,472 เมตร ใช้หินคลุกไม่น้อยกว่า 368 ลูกบาศก์เมตร	125,000	อำเภอเมือง	อบต. ตลิ่งชัน						←→						
95	โครงการลงหินคลุกถนนเลียบบคลองส่งน้ำ ถึงพื้นที่นายเชื่อม เจริญจันทร์	กว้าง 3 เมตร ระยะทาง 778 เมตร ใช้หินคลุกไม่น้อยกว่า 233 ลูกบาศก์เมตร	76,000	อำเภอเมือง	อบต. ตลิ่งชัน						←→						
96	โครงการลงหินคลุกถนนเลียบบคลองส่งน้ำ ถึงพื้นที่นายอนันต์ เจริญสุข	กว้าง 3 เมตร ระยะทาง 55 เมตร ใช้หินคลุกไม่น้อยกว่า 16.5	5,000	อำเภอเมือง	อบต. ตลิ่งชัน						←→						

ลำดับ ที่	โครงการ/กิจกรรม	รายละเอียดของโครงการ/ กิจกรรม	งบประมาณ	สถานที่ ดำเนินการ	หน่วย ดำเนินการ	พ.ศ. 2553			พ.ศ. 2554								
						ต.ค.	พ.ย.	ธ.ค.	ม.ค.	ก.พ.	มี.ค.	เม.ย.	พ.ค.	มิ.ย.	ก.ค.	ส.ค.	ก.ย.
97	โครงการลงหินคลุกจากถนนลาดยาง วัดสกุณปัถวี-บ้านไร่ ถึงพื้นที่นายมณู	กว้าง 3.00 เมตร ระยะทาง 280 เมตร ใช้หินคลุกไม่น้อยกว่า 84 ลูกบาศก์เมตร	27,000	อำเภอเมือง	อบต. ตลิ่งชัน						↔						
98	โครงการลงหินคลุกจากถนนลาดยาง วัดสกุณปัถวี-บ้านไร่ ถึงพื้นที่นางยวง และนายประเทือง สุนทรวิภาต	กว้าง 3.00 เมตร ระยะทาง 438 เมตร ใช้หินคลุกไม่น้อยกว่า 131 ลูกบาศก์เมตร	43,000	อำเภอเมือง	อบต. ตลิ่งชัน						↔						
99	โครงการลงหินคลุกจากถนนลาดยาง วัดสกุณปัถวี-บ้านไร่ ถึงพื้นที่นายพิมพ์	กว้าง 2.50 เมตร ระยะทาง 80 เมตร ใช้หินคลุกไม่น้อยกว่า 20 ลูกบาศก์เมตร	6,000	อำเภอเมือง	อบต. ตลิ่งชัน						↔						
100	โครงการลงหินคลุกจากถนนลาดยาง วัดสกุณปัถวี-บ้านไร่ ถึงพื้นที่นายสุรักษ์	กว้าง 3.00 เมตร ระยะทาง 60 เมตร ใช้หินคลุกไม่น้อยกว่า 18 ลูกบาศก์เมตร	5,000	อำเภอเมือง	อบต. ตลิ่งชัน						↔						
101	โครงการลงหินคลุกจากถนนลาดยาง วัดสกุณปัถวี-บ้านไร่ ถึงพื้นที่นางยวง	กว้าง 3.00 เมตร ระยะทาง 85 เมตร ใช้หินคลุกไม่น้อยกว่า 25.5 ลูกบาศก์เมตร	7,000	อำเภอเมือง	อบต. ตลิ่งชัน						↔						
102	โครงการลงหินคลุกจากถนนลาดยาง วัดอินทร์เกษม-ฟาร์มโคนมถึงพื้นที่	กว้าง 2.50 เมตร ระยะทาง 47 เมตร ใช้หินคลุกไม่น้อยกว่า	3,000	อำเภอเมือง	อบต. ตลิ่งชัน						↔						

	นายเจริญ	11.7 ลูกบาศก์เมตร																
ลำดับ ที่	โครงการ/กิจกรรม	รายละเอียดของโครงการ/ กิจกรรม	งบประมาณ	สถานที่ ดำเนินการ	หน่วย ดำเนินการ	พ.ศ. 2553			พ.ศ. 2554									
						ต.ค.	พ.ย.	ธ.ค.	ม.ค.	ก.พ.	มี.ค.	เม.ย.	พ.ค.	มิ.ย.	ก.ค.	ส.ค.	ก.ย.	
103	โครงการลงหินคลุกจากพื้นที่นายวัฒนา ถึงพื้นที่นายวัฒนา บุญญทิรม	กว้าง 2.50 เมตร ระยะทาง 175 เมตร ใช้หินคลุกไม่น้อยกว่า 43.7 ลูกบาศก์เมตร	14,000	อำเภอเมือง	อบต. ตลิ่งชัน						←→							
104	โครงการลงหินคลุกจากถนนเลียบบ คลองส่งน้ำ 2 ถึงพื้นที่นายชวนชัย	กว้าง 3.00 เมตร ระยะทาง 1,245 เมตร ใช้หินคลุกไม่น้อยกว่า 373 ลูกบาศก์เมตร	126,000	อำเภอเมือง	อบต. ตลิ่งชัน						←→							
105	โครงการลงหินคลุกจากถนนเลียบบ คลองส่งน้ำ 2 ถึงพื้นที่นางทยา ศรีคำ	กว้าง 3.00 เมตร ระยะทาง 310 เมตร ใช้หินคลุกไม่น้อยกว่า 93 ลูกบาศก์เมตร	30,000	อำเภอเมือง	อบต. ตลิ่งชัน						←→							
106	โครงการลงหินคลุกจากถนนสายอยู่ยา- ดอนเจดีย์ ถึงพื้นที่นางบรรจง	กว้าง 3.00 เมตร ระยะทาง 860 เมตร ใช้หินคลุกไม่น้อยกว่า 258 ลูกบาศก์เมตร	84,000	อำเภอเมือง	อบต. ตลิ่งชัน						←→							
107	โครงการลงหินคลุกจากถนนหนองพันกง หนองศาลา ถึงพื้นที่นางคล้าย สังขพันธุ์	กว้าง 2.50 เมตร ระยะทาง 75 เมตร ใช้หินคลุกไม่น้อยกว่า 18.7 ลูกบาศก์เมตร	6,000	อำเภอเมือง	อบต. ตลิ่งชัน						←→							
108	โครงการลงหินคลุกจากถนนหนองพันกง หนองแต่ ถึงพื้นที่นางสุนันท์ เสาคง	กว้าง 2.50 เมตร ระยะทาง 255 เมตร ใช้หินคลุกไม่น้อยกว่า	18,000	อำเภอเมือง	อบต. ตลิ่งชัน						←→							



ลำดับ ที่	โครงการ/กิจกรรม	รายละเอียดของโครงการ/ กิจกรรม	งบประมาณ	สถานที่ ดำเนินการ	หน่วย ดำเนินการ	พ.ศ. 2553			พ.ศ. 2554								
						ต.ค.	พ.ย.	ธ.ค.	ม.ค.	ก.พ.	มี.ค.	เม.ย.	พ.ค.	มิ.ย.	ก.ค.	ส.ค.	ก.ย.
109	โครงการลงหินคลุกจากถนนหนองพันง หนองแต่ ถึงพื้นที่นางวิรัชดา เรืองประไพ	กว้าง 2.50 เมตร ระยะทาง 120 เมตร ใช้หินคลุกไม่น้อยกว่า 30 ลูกบาศก์เมตร	9,000	อำเภอเมือง	อบต. ตลิ่งชัน						↔						
110	โครงการลงหินคลุกจากถนนหนองพันง หนองแต่ถึงพื้นที่นายวุฒิกร อินทร์พุ่ม	กว้าง 3.50 เมตร ระยะทาง 298 เมตร ใช้หินคลุกไม่น้อยกว่า 104 ลูกบาศก์เมตร	34,000	อำเภอเมือง	อบต. ตลิ่งชัน						↔						
111	โครงการลงหินคลุกจากถนนหนองพันง หนองแต่ถึงถนนแบ่งเขตตำบลไร่รถ	กว้าง 3.00 เมตร ระยะทาง ใช้หินคลุกไม่น้อยกว่า 210 ลูกบาศก์เมตร	71,000	อำเภอเมือง	อบต. ตลิ่งชัน						↔						
112	โครงการลงหินคลุกจากถนนหนองพันง หนองแต่ถึงพื้นที่นายคุณ ทองเพียงทรัพย์	กว้าง 3.00 เมตร ระยะทาง 660 เมตร ใช้หินคลุกไม่น้อยกว่า 198 ลูกบาศก์เมตร	67,000	อำเภอเมือง	อบต. ตลิ่งชัน						↔						
113	โครงการลงหินคลุกถนนคันคลอง 18 ซ้าย ถนนอุ้ยา-ดอนเจดีย์ถึงถนน โพธิ์วิรุณ	กว้าง 4.00 เมตร ระยะทาง 725 เมตร ใช้หินคลุกไม่น้อยกว่า 290 ลูกบาศก์เมตร	95,000	อำเภอเมือง	อบต. ตลิ่งชัน						↔						
114	โครงการลงหินคลุกพื้นที่นายเพิ่มศักดิ์ ถึงพื้นที่นายชัยณรงค์ ไชยสาย	กว้าง 2.50 เมตร ระยะทาง 222 เมตร ใช้หินคลุกไม่น้อยกว่า	18,000	อำเภอเมือง	อบต. ตลิ่งชัน						↔						

ลำดับ ที่	โครงการ/กิจกรรม	รายละเอียดของโครงการ/ กิจกรรม	งบประมาณ	สถานที่ ดำเนินการ	หน่วย ดำเนินการ	พ.ศ. 2553			พ.ศ. 2554								
						ต.ค.	พ.ย.	ธ.ค.	ม.ค.	ก.พ.	มี.ค.	เม.ย.	พ.ค.	มิ.ย.	ก.ค.	ส.ค.	ก.ย.
115	โครงการลงหินคลุกจากถนนลาดยาง วัดอินทร์เกษม-ฟาร์มโคนมถึงพื้นที่ นายสนั่น	กว้าง 3.00 เมตร ระยะทาง 140 เมตร ใช้หินคลุกไม่น้อยกว่า 42 ลูกบาศก์เมตร	13,000	อำเภอเมือง	อบต. ตลิ่งชัน						↔						
116	โครงการลงหินคลุกถนนเลียบบคลองส่งน้ำ ถึงพื้นที่นายยอดตอง โปร่งทองคำ	กว้าง 2.50 เมตร ระยะทาง 135 เมตร ใช้หินคลุกไม่น้อยกว่า 33.7 ลูกบาศก์เมตร	11,000	อำเภอเมือง	อบต. ตลิ่งชัน						↔						
117	โครงการลงหินคลุกพื้นที่สวนธรรมจักร ถึงถนนแบ่งเขตตำบลไร่รถ	กว้าง 3.00 เมตร ระยะทาง 920 เมตร ใช้หินคลุกไม่น้อยกว่า 276 ลูกบาศก์เมตร	90,000	อำเภอเมือง	อบต. ตลิ่งชัน						↔						
118	โครงการลงหินคลุกถนนเลียบบคลอง หมู่ที่ 1 ถึงพื้นที่นายสมเดช วงษ์งาม	กว้าง 3.00 เมตร ระยะทาง 1,410 เมตร ใช้หินคลุกไม่น้อยกว่า 423 ลูกบาศก์เมตร	143,000	อำเภอเมือง	อบต. ตลิ่งชัน						↔						
119	โครงการขยายเขตรบบจ่ายน้ำประปา ผิวดินขนาดใหญ่่มาก (ท่อเมน) ในตำบล	ก่อสร้างระบบน้ำผิวดินและ ถังน้ำใส	1,528,698	อำเภอเมือง	เทศบาลตำบล บางกุ่ม									↔			
120	โครงการลงหินคลุกพื้นที่นายเพิ่มศักดิ์ ถึงพื้นที่นายชัยณรงค์ ไชยสาย	กว้าง 2.50 เมตร ระยะทาง 222 เมตร ใช้หินคลุกไม่น้อยกว่า 42 ลูกบาศก์เมตร	18,000	อำเภอเมือง	อบต. ตลิ่งชัน						↔						





ลำดับ ที่	โครงการ/กิจกรรม	รายละเอียดของโครงการ/ กิจกรรม	งบประมาณ	สถานที่ ดำเนินการ	หน่วย ดำเนินการ	พ.ศ. 2553			พ.ศ. 2554								
						ต.ค.	พ.ย.	ธ.ค.	ม.ค.	ก.พ.	มี.ค.	เม.ย.	พ.ค.	มิ.ย.	ก.ค.	ส.ค.	ก.ย.
133	โครงการก่อสร้างถนน คสล. หมู่ที่ 4 บ้านพระเสด็จ	ก่อสร้างถนน คสล. หมู่ที่ 4 บ้าน พระเสด็จ กว้างเฉลี่ย 2.80 เมตร ยาว 150 เมตร หนาเฉลี่ย 0.15 เมตร	202,600	อำเภอเมือง	อบต. พิหารแดง					↔							
134	โครงการก่อสร้างถนน คสล. หมู่ที่ 4 บ้านหัวป้าน้อย ซอย 3	ก่อสร้างถนน คสล. หมู่ที่ 4 บ้าน หัวป้าน้อย กว้างเฉลี่ย 3 เมตร ยาว 60 เมตร หนาเฉลี่ย 0.15 เมตร	85,900	อำเภอเมือง	อบต. พิหารแดง					↔							
135	โครงการปรับปรุงคอสะพานพระเสด็จ หมู่ที่ 4 บ้านพระเสด็จ	ปรับปรุงคอสะพานพระเสด็จ หมู่ที่ 4 บ้านพระเสด็จ กว้างเฉลี่ย 9 - 20 เมตร ยาว 6 เมตร หนาเฉลี่ย 0.05 เมตร	36,300	อำเภอเมือง	อบต. พิหารแดง		↔										
136	โครงการก่อสร้างถนน คสล. หมู่ที่ 5 บ้านพิหารแดง	ก่อสร้างถนน คสล. หมู่ที่ 5 บ้าน พิหารแดง กว้างเฉลี่ย 3 เมตร ยาว 45 เมตร หนาเฉลี่ย 0.15 เมตร	64,400	อำเภอเมือง	อบต. พิหารแดง						↔						
137	โครงการก่อสร้างถนน คสล. หมู่ที่ 6 บ้านศรีธน ซอย 1	ก่อสร้างถนน คสล. หมู่ที่ 6 บ้าน ศรีธน ซอย 1 กว้างเฉลี่ย 3 เมตร ยาว 260 เมตร หนาเฉลี่ย 0.15 เมตร	368,000	อำเภอเมือง	อบต. พิหารแดง						↔						
138	โครงการปรับปรุงถนนลงหินคลุก หมู่ที่ 1 บ้านพูลุหลวง	ขนาดถนนกว้างเฉลี่ย 3 เมตร ยาว 710 เมตร หนาเฉลี่ย 0.10 เมตร	102,500	อำเภอเมือง	อบต. พิหารแดง										↔		















166	โครงการปรับปรุงถนนโดยลงลูกรัง เริ่มจากถนนสาย 35 ถึง รอบอ่าง เก็บน้ำหนองผักตบ	ผิวจราจรกว้าง 5 เมตร ยาว 1,000 เมตร สูง 0.70 เมตร ฐานกว้าง 7 เมตร	1,848,000	อำเภอเมือง	อบต. ไผ่ขวาง												
ลำดับ ที่	โครงการ/กิจกรรม	รายละเอียดของโครงการ/ กิจกรรม	งบประมาณ	สถานที่ ดำเนินการ	หน่วย ดำเนินการ	พ.ศ. 2553		พ.ศ. 2554									
						ต.ค.	พ.ย.	ธ.ค.	ม.ค.	ก.พ.	มี.ค.	เม.ย.	พ.ค.	มิ.ย.	ก.ค.	ส.ค.	ก.ย.
167	โครงการขุดเปลี่ยนท่อระบายน้ำ จากบ้าน นายสด สนธิเนตร ถึงนางนางนารถดา เกตุมนี	ขุดเปลี่ยนท่อระบายน้ำ 3 จุด ท่อรวม 26 ท่อน ระยะทางยาว ประมาณ 1,000 เมตร พร้อมกลับท่อ	200,000	อำเภอเมือง	อบต. ไผ่ขวาง												
168	โครงการปรับปรุงถนนโดยลงหินคลุก ปรับเกลี่ยเรียบ หมู่ที่ 1 ทั้งหมู่	ซ่อมแซมถนนลงหินคลุกทุกเส้นทาง หมู่ที่ 1	100,000	อำเภอเมือง	อบต. ไผ่ขวาง												
169	โครงการเสริมดินลงหินคลุกผิวจราจร หมู่ที่ 2 บ้านนายสำเภา กันตะวงษ์	เสริมดินฐานกว้าง 4 เมตร ผิวจราจรกว้าง 3 เมตร สูง 0.70 เมตร ระยะทางยาว 100 เมตร พร้อมลงหินคลุก	140,000	อำเภอเมือง	อบต. ไผ่ขวาง												
170	โครงการฝังท่อระบายน้ำ จากที่ของ นายตัม ถึงซุ้มทางเข้าวัดไผ่ขวาง หมู่ที่ 2	ฝังท่อระบายน้ำ ยาว 80 เมตร ก้นท่อ ขนาด 0.80 x 1 เมตร จำนวน 80 ท่อน	150,000	อำเภอเมือง	อบต. ไผ่ขวาง												
171	โครงการก่อสร้างถนนคอนกรีตเสริมเหล็ก หมู่ที่ 2 เริ่มจากบริเวณบ้านอาจารย์ งามเพ็ญ ลี้มจรเดช ถึงบ้านนายวาน ผิวนวล	ก่อสร้างถนน คสล. ผิวจราจรกว้าง 4 เมตร ระยะทางยาว 300 เมตร หนา 0.15 เมตร	492,000	อำเภอเมือง	อบต. ไผ่ขวาง												
172	โครงการฝังท่อระบายน้ำ คสล. พร้อม	ฝังท่อระบายน้ำ คสล. ระยะทางยาว 300	360,000	อำเภอเมือง	อบต.												

















ลำดับ ที่	โครงการ/กิจกรรม	รายละเอียดของโครงการ/ กิจกรรม	งบประมาณ	สถานที่ ดำเนินการ	หน่วย ดำเนินการ	พ.ศ 2553			พ.ศ. 2554									
						ต.ค.	พ.ย.	ธ.ค.	ม.ค.	ก.พ.	มี.ค.	เม.ย.	พ.ค.	มิ.ย.	ก.ค.	ส.ค.	ก.ย.	
		5.00 เมตร ยาว 60 เมตร หนา 0.15 เมตร มีพื้นที่ คสล.ไม่น้อยกว่า 300 ตารางเมตร																
206	โครงการก่อสร้างถนน คสล. หมู่ที่ 4	จากถนน คสล. หน้าศูนย์พัฒนา เด็กเล็ก-บ้านนางเกี้ยก แผนสมทบบูรณ ขนาดผิวจราจรกว้าง 3.00 เมตร ยาว 80 เมตร หนา 0.15 เมตร มีพื้นที่ คสล. ไม่น้อยกว่า 240 ตารางเมตร	121,00	อำเภออุ้มทอง	อบต. จรเข้สามพัน				←	→								
207	โครงการก่อสร้างถนน คสล. หมู่ที่ 4	ขอยนาข้างศาล จากถนน คสล. บ้านนายสว่าง เกิดโศคา ขนาดผิว จราจรกว้าง 3.00 เมตร ยาว 43 เมตร หนา 0.15 เมตร มีพื้นที่ คสล. ไม่น้อยกว่า 129 ตารางเมตร	65,000	อำเภออุ้มทอง	อบต. จรเข้สามพัน				←	→								
208	โครงการก่อสร้างถนน คสล. หมู่ที่ 8	จากบ้านนายสมาน นักเสียงดี บ้านนางสำอางค์ จันทร์คำ ขนาดผิวจราจรกว้าง 4.00 เมตร ยาว 116 เมตร หนา 0.15 เมตร มีพื้นที่ คสล. ไม่น้อยกว่า 464 ตารางเมตร	232,000	อำเภออุ้มทอง	อบต. จรเข้สามพัน				←	→								
209	โครงการก่อสร้างถนน คสล. หมู่ที่ 5	จากสะพานศาล - สะพาน	871,000	อำเภออุ้มทอง	อบต.				←	→								

ลำดับ ที่	โครงการ/กิจกรรม	รายละเอียดของโครงการ/ กิจกรรม	งบประมาณ	สถานที่ ดำเนินการ	หน่วย ดำเนินการ	พ.ศ. 2553			พ.ศ. 2554									
						ต.ค.	พ.ย.	ธ.ค.	ม.ค.	ก.พ.	มี.ค.	เม.ย.	พ.ค.	มิ.ย.	ก.ค.	ส.ค.	ก.ย.	
		ขยายฝีกขนาดผิวจราจรกว้าง 5.00 เมตร ยาว 350 เมตร หนาว 0.15 เมตร มีพื้นที่ ไม่น้อยกว่า 1,750 ตารางเมตร			จรเข้สามพัน													
210	โครงการก่อสร้างถนน คสล. หมู่ที่ 7	จากถนน คสล.เดิม - คลองส่งน้ำ ชลประทาน ขนาดผิวจราจรกว้าง 4.00 เมตร ยาว 200 เมตร หนาว 0.15 เมตร มีพื้นที่ ไม่น้อยกว่า 800 ตารางเมตร พร้อมวางท่อระบายน้ำ คสล. ขนาด 0.60 เมตร จำนวน 8 ท่อน	409,000	อำเภออุ้มทอง	อบต. จรเข้สามพัน				←			→						
211	โครงการก่อสร้างถนนดินลงหินคลุก หมู่ที่ 9	จากศาลเจ้าหน้าโรงเรียน บ้านรางโพธิ์ ถนน ดินฐานกว้าง 8.00 เมตร ขนาดผิวจราจรกว้าง 6.00 เมตร สูงเฉลี่ย 0.80 เมตร ยาว 490 เมตร ใช้ดินถม จำนวน 1,477 ลูกบาศก์เมตร พร้อมบด อัดแน่น ถนนลงหินคลุกกว้างเฉลี่ย 5.00 เมตร ยาว 490 เมตร ใช้ หินคลุก จำนวน 352 ลูกบาศก์เมตร พร้อมบดอัดแน่น	611,000	อำเภออุ้มทอง	อบต. จรเข้สามพัน				←			→						
212	โครงการขยายเขตประปาส่วนภูมิภาค	ขอยดอนไ้อั้ง ระยะทางยาว	200,000	อำเภออุ้มทอง	อบต.				←			→						













ลำดับ ที่	โครงการ/กิจกรรม	รายละเอียดของโครงการ/ กิจกรรม	งบประมาณ	สถานที่ ดำเนินการ	หน่วย ดำเนินการ	พ.ศ. 2553			พ.ศ. 2554								
						ต.ค.	พ.ย.	ธ.ค.	ม.ค.	ก.พ.	มี.ค.	เม.ย.	พ.ค.	มิ.ย.	ก.ค.	ส.ค.	ก.ย.
235	โครงการวางท่อระบายน้ำภายในหมู่บ้าน	ระยะทางยาว 34 เมตร ใช้ท่อระบายน้ำ คอนกรีตเสริมเหล็กขนาด Ø 0.40 เมตร ชั้น 3 มอก. จำนวน 30 ท่อน บ่อพัก สำเร็จรูป ขนาด 0.77x0.77 เมตร พร้อมฝาบ่อพัก จำนวน 4 ลูก ตาม แบบองค์การบริหารส่วนตำบลยั้งทะเล	44,000	อำเภออุ้มทอง	อบต. ยั้งทะเล							←	→				
236	โครงการวางท่อระบายน้ำภายในหมู่บ้าน	จำนวน 8 จุด ดังนี้ 1. วางท่อระบายน้ำ คสล. ขนาด Ø 0.60 เมตร ชั้น 3 มอก. จำนวน 6 ท่อน 2. วางท่อระบายน้ำ คสล. ขนาด Ø 0.60 เมตร ชั้น 3 มอก. จำนวน 8 ท่อน 3. วางท่อระบายน้ำ คสล. ขนาด Ø 0.60 เมตร ชั้น 3 มอก. จำนวน 6 ท่อน 4. วางท่อระบายน้ำ คสล. ขนาด Ø 0.60 เมตร ชั้น 3 มอก. จำนวน 9 ท่อน 5. วางท่อระบายน้ำ คสล. ขนาด Ø 0.60 เมตร ชั้น 3 มอก. จำนวน 7 ท่อน 6. วางท่อระบายน้ำ คสล. ขนาด Ø 0.60 เมตร ชั้น 3 มอก. จำนวน 8 ท่อน	72,000	อำเภออุ้มทอง	อบต. ยั้งทะเล							←	→				



















ลำดับ ที่	โครงการ/กิจกรรม	รายละเอียดของโครงการ/ กิจกรรม	งบประมาณ	สถานที่ ดำเนินการ	หน่วย ดำเนินการ	พ.ศ. 2553		พ.ศ. 2554									
						ต.ค.	พ.ย.	ธ.ค.	ม.ค.	ก.พ.	มี.ค.	เม.ย.	พ.ค.	มิ.ย.	ก.ค.	ส.ค.	ก.ย.
277	โครงการก่อสร้างศาลาพักผ่อนผู้โดยสาร แบบ คสล.	บริเวณหน้าโรงเรียนองค์การบริหารส่วน ตำบลบางตาเถร ขนาดกว้าง 2.50 เมตร ยาว 3.50 เมตร สูง 3.00 เมตร (ตามแบบ อบต.บางตาเถร กำหนด)	100,000	อำเภอ สองพี่น้อง	อบต. บางตาเถร		←										→
278	โครงการก่อสร้างถนนคอนกรีตเสริมเหล็ก หมู่ที่ 4 ต.เนินพระปรางค์ อ.สองพี่น้อง	จุดเริ่มต้นบ้านนายจรูญ ชะเอมวัน ถึงบ้านนางวิจิตรา แซ่เล่า ขนาดความกว้าง 5 เมตร ขนาด ความยาว 290 เมตร ความหนา 0.15 เมตร โหล่ทางหินคลุก ปริมาณไม่น้อยกว่า 65 ลบ.ม.	690,000	อำเภอ สองพี่น้อง	อบต. เนินพระปรางค์												↔
279	โครงการยกระดับผิวดินเสริมคันทางและ ลงหินคลุก	ก่อสร้างโครงการยกระดับดินผิว จราจรกว้าง 4.00 เมตร ฐานกว้าง 6.00 เมตร ระยะทางยาว 270 เมตร	150,700	อำเภอ สองพี่น้อง	อบต. บางเลน						←						→
280	โครงการยกระดับเสริมคันทางและ ลงหินคลุก	ก่อสร้างโครงการยกระดับเสริมทาง และลงลูกรัง <u>ช่วงที่ 1</u> บริเวณบ้านนายคอน สุขเสวก	57,800	อำเภอ สองพี่น้อง	อบต. บางเลน						←						→





ลำดับ ที่	โครงการ/กิจกรรม ที่	รายละเอียดของโครงการ/ กิจกรรม	งบประมาณ	สถานที่ ดำเนินการ	หน่วย ดำเนินการ	พ.ศ 2553			พ.ศ. 2554								
						ต.ค.	พ.ย.	ธ.ค.	ม.ค.	ก.พ.	มี.ค.	เม.ย.	พ.ค.	มิ.ย.	ก.ค.	ส.ค.	ก.ย.
285	โครงการก่อสร้างถนนดินลูกรังพร้อม เกรดเกลี่ยเรียบ	บริเวณบ้านนายสมชาย ศรีเดชา ถึงบริเวณบ้านนายวิสูตร จรูญศักดิ์วิวัฒน์ โดยถมดินผิวจราจรกว้าง 3 เมตร สูงเฉลี่ย 1 เมตร ฐานกว้าง 6 เมตร ระยะทางยาว 28 เมตร หรือมี ปริมาตรดินถมไม่น้อยกว่า 163 ลูกบาศก์เมตร ลงลูกรังพร้อมเกรด เกลี่ยเรียบ ผิวจราจรกว้าง 3 เมตร หนาเฉลี่ย 0.20 เมตร ยาว 28 เมตร หรือมีปริมาตรลูกรังไม่น้อยกว่า 16 ลูกบาศก์เมตร	46,200	อำเภอ สองพี่น้อง	อบต. ต้นตาล					←→							
286	โครงการก่อสร้างหุซ้าง	- บริเวณบ้านนายฉลวย สอนแก้ว ผิว จราจรกว้าง 1.50 เมตร สูง 1.20 เมตร ยาว 7 เมตร หรือมีปริมาตรดินถม ไม่น้อยกว่า 16.80 เมตร หรือมี ปริมาตรดินถมไม่น้อยกว่า 16.80 เมตร หรือมีปริมาตรลูกรังไม่น้อยกว่า 16.80 เมตร หนาเฉลี่ย 0.20 เมตร	11,100	อำเภอ สองพี่น้อง	อบต. ต้นตาล					←→							

ลำดับ ที่	โครงการ/กิจกรรม	รายละเอียดของโครงการ/ กิจกรรม	งบประมาณ	สถานที่ ดำเนินการ	หน่วย ดำเนินการ	พ.ศ 2553			พ.ศ. 2554									
						ต.ค.	พ.ย.	ธ.ค.	ม.ค.	ก.พ.	มี.ค.	เม.ย.	พ.ค.	มิ.ย.	ก.ค.	ส.ค.	ก.ย.	
287		<p>ยาว 7 เมตร หรือมีปริมาตรลูกรัง ไม่น้อยกว่า 6 ลูกบาศก์เมตร</p> <p>- บริเวณบ้านนางสำราญ กมลวัฒน์ ผิวจราจรกว้าง 3 เมตร สูง 3 เมตร ยาว 16 เมตร หรือมีปริมาตรดินถมไม่น้อยกว่า 72 ลูกบาศก์เมตร ลงลูกรังพร้อมเกรตเกลี่ยเรียบ ผิวจราจรกว้าง 3 เมตร หนาเฉลี่ย 0.20 เมตร ยาว 16 เมตร หรือมีปริมาตรลูกรังไม่น้อยกว่า 9.60 ลูกบาศก์เมตร</p> <p>- บริเวณบ้านนายปัญญา วิวรรณมงคล ผิวจราจรกว้าง 3 เมตร สูง 3 เมตร ยาว 16 เมตร หรือมีปริมาตรดินถม ไม่น้อยกว่า 72 ลูกบาศก์เมตร ลงลูกรัง ผิวจราจรกว้าง 3 เมตร หนาเฉลี่ย 0.20 เมตร ยาว 16 เมตร หรือมีปริมาตรลูกรัง ไม่น้อยกว่า 9.60 ลูกบาศก์เมตร</p>	21,300	อำเภอ สองพี่น้อง	อบต. ต้นตาล					↔								
											↔							
288	โครงการปิดอ่าวเชื่อมทำถนนพร้อมท่อ ระบายน้ำ คสล.	<p>บริเวณบ้านนางสมส่วน ศรีแจ่มดี ถมดิน ข้ามคลอง ผิวจราจรกว้าง 3 เมตร สูงเฉลี่ย 3 เมตร ฐานกว้าง 8 เมตร ยาว 16 เมตร ใช้ ปริมาตรดินถมไม่น้อยกว่า 264 ลูกบาศก์เมตร</p>	101,500	อำเภอ สองพี่น้อง	อบต. ต้นตาล								↔					







296	โครงการก่อสร้างถนน คสล.	บริเวณหมู่ที่ 2 เริ่มต้นถนน คสล. สิ้นสุดบ้านนายสุวรรณ ขนาดผิว จราจรกว้างเฉลี่ย 3 เมตร ยาว 230 เมตร หนาเฉลี่ย 0.15 เมตร หรือมี พื้นที่ไม่น้อยกว่า 690 ตารางเมตร พร้อมลงหินคลุกไหล่ทางข้างละ 0.50 เมตร	345,400	อำเภอ สองพี่น้อง	อบต. ศรีสำราญ	←-----→												
ลำดับ ที่	โครงการ/กิจกรรม	รายละเอียดของโครงการ/ กิจกรรม	งบประมาณ	สถานที่ ดำเนินการ	หน่วย ดำเนินการ	พ.ศ 2553			พ.ศ. 2554									
						ต.ค.	พ.ย.	ธ.ค.	ม.ค.	ก.พ.	มี.ค.	เม.ย.	พ.ค.	มิ.ย.	ก.ค.	ส.ค.	ก.ย.	
297	โครงการก่อสร้างถนน คสล.	บริเวณหมู่ที่ 3 เริ่มต้นถนน คสล. เดิมบริเวณหมู่ 3,5 สิ้นสุดถนน คสล. เดิมหมู่ที่ 5 ขนาดผิวจราจรกว้าง เฉลี่ย 5 เมตร ยาว 150 เมตรหนา เฉลี่ย 0.15 เมตร หรือมีพื้นที่ไม่น้อย กว่า 750 ตารางเมตร พร้อมลงหิน คลุกไหล่ทางข้างละ 0.50 เมตร	385,900	อำเภอ สองพี่น้อง	อบต. ศรีสำราญ	←-----→												
298	โครงการก่อสร้างถนน คสล.	บริเวณหมู่ที่ 4 เริ่มต้นถนนทาง หลวงศรีสำราญ-ทางตลาด สิ้นสุดที่ ดินนายสุวรรณ ไถทอง ขนาดผิว จราจรกว้างเฉลี่ย 3 เมตร ยาว 160 เมตร หนาเฉลี่ย 0.15 เมตร หรือมี พื้นที่ไม่น้อยกว่า 480 ตารางเมตร พร้อมลงหินคลุกไหล่ทางข้างละ 0.50 เมตร	240,300	อำเภอ สองพี่น้อง	อบต. ศรีสำราญ	←-----→												
299	โครงการก่อสร้างถนน คสล.	บริเวณหมู่ที่ 5 เริ่มต้นถนน คสล.	385,900	อำเภอ	อบต.	←-----→												





306	โครงการก่อสร้างถนน คสล.	บริเวณหมู่ที่ 13 เริ่มต้นถนน อบต.หนองโพธิ์-วังตะกั่ว สิ้นสุดบ้านนางเนิน ผ่องแผ้ว ขนาดผิวจราจรกว้างเฉลี่ย 3 เมตร ยาว 150 เมตร หรือมีพื้นที่ไม่น้อยกว่า 450 ตร.ม. พร้อมลงหินคลุกไหลทางข้างละ 0.50 เมตร	225,300	อำเภอ สองพี่น้อง	อบต. ศรีสำราญ														
ลำดับ ที่	โครงการ/กิจกรรม	รายละเอียดของโครงการ/ กิจกรรม	งบประมาณ	สถานที่ ดำเนินการ	หน่วย ดำเนินการ	พ.ศ 2553			พ.ศ. 2554										
						ต.ค.	พ.ย.	ธ.ค.	ม.ค.	ก.พ.	มี.ค.	เม.ย.	พ.ค.	มิ.ย.	ก.ค.	ส.ค.	ก.ย.		
307	โครงการก่อสร้างถนน คสล.	บริเวณหมู่ที่ 14 เริ่มต้นถนน คสล.เดิม สิ้นสุดหน้าวัดไผ่ขาด ขนาดผิวจราจรกว้างเฉลี่ย 4 เมตร ยาว 87 เมตร หนาเฉลี่ย 0.15 เมตร หรือมีพื้นที่ไม่น้อยกว่า 348 ตารางเมตร พร้อมลงหินคลุกไหลทางข้างละ 0.50 เมตร (พร้อมป้ายโครงการ)	179,200	อำเภอ สองพี่น้อง	อบต. ศรีสำราญ														
308	โครงการวางท่อระบายน้ำรูปตัวยู	บริเวณหมู่ที่ 14 เริ่มต้นบ้านนายสำราญ สิ้นสุดบ้านนายธวัช ขนาดวางระบายน้ำกว้างเฉลี่ย 0.60 เมตร ลึกเฉลี่ย 0.50 เมตร ยาว 167 เมตร พร้อมฝาปิด (พร้อมป้ายโครงการ)	188,500	อำเภอ สองพี่น้อง	อบต. ศรีสำราญ														
309	ปรับปรุงผิวจราจรถนนลงหินคลุก พร้อมเกลี่ยแต่ง	บริเวณหมู่ที่ 1 เริ่มต้นสะพาน คสล. สิ้นสุดประตูน้ำชลประทาน ขนาดผิวจราจรกว้างเฉลี่ย 3.50 เมตร ยาว 660 เมตร หนาเฉลี่ย 0.10 เมตร	61,200	อำเภอ สองพี่น้อง	อบต. ศรีสำราญ														

310	โครงการปรับปรุงผิวจราจรถนนลงหินคลุก พร้อมเกลี่ยแต่ง	บริเวณหมู่ที่ 1 เริ่มต้นประตูน้ำชลประทาน สิ้นสุดบ้านนายจำลอง ใหญ่ยิ่ง ขนาดผิวจราจร กว้างเฉลี่ย 3 เมตร ยาว 860 เมตร หนาเฉลี่ย 0.10 เมตร หรือมีพื้นที่ไม่น้อยกว่า 2,580 ตารางเมตร	69,400	อำเภอ สองพี่น้อง	อบต. ศรีสำราญ												
ลำดับ ที่	โครงการ/กิจกรรม	รายละเอียดของโครงการ/ กิจกรรม	งบประมาณ	สถานที่ ดำเนินการ	หน่วย ดำเนินการ	พ.ศ 2553			พ.ศ. 2554								
						ต.ค.	พ.ย.	ธ.ค.	ม.ค.	ก.พ.	มี.ค.	เม.ย.	พ.ค.	มิ.ย.	ก.ค.	ส.ค.	ก.ย.
311	โครงการปรับปรุงผิวจราจรถนนลงหินคลุก พร้อมเกลี่ยแต่ง	บริเวณหมู่ที่ 4 เริ่มต้นคลองชลประทาน สิ้นสุดสะพานปูนเขตดอนมะเกลือ ขนาดผิวจราจรกว้างเฉลี่ย 3 เมตร ยาว 950 เมตร หนาเฉลี่ย 0.10 เมตร หรือมีพื้นที่ไม่น้อยกว่า 2,850 ตารางเมตร	76,700	อำเภอ สองพี่น้อง	อบต. ศรีสำราญ												
312	ปรับปรุงผิวจราจรถนนลงหินคลุก พร้อมเกลี่ยแต่ง	บริเวณหมู่ที่ 4 เริ่มต้นทางหลวงศรีสำราญ ทางตลาด สิ้นสุดคลองชลประทาน ขนาดผิวจราจรกว้างเฉลี่ย 4 เมตร ยาว 139 เมตร หนาเฉลี่ย 0.10 เมตร หรือมีพื้นที่ไม่น้อยกว่า 556 ตารางเมตร	14,900	อำเภอ สองพี่น้อง	อบต. ศรีสำราญ												
313	โครงการปรับปรุงผิวจราจรถนนลงหินคลุก พร้อมเกลี่ยแต่ง	บริเวณหมู่ที่ 6 เริ่มต้นร้านค้าวัสดุ ก่อสร้างสิ้นสุดบ้านนายโสภณ ขนาด ผิวจราจรกว้างเฉลี่ย 3.50 เมตร ยาว 500 เมตร หนาเฉลี่ย 0.10 เมตร หรือมีพื้นที่ไม่น้อยกว่า 1,750 ตารางเมตร	47,100	อำเภอ สองพี่น้อง	อบต. ศรีสำราญ												







322	โครงการปรับปรุงผิวจราจรถนนลงหินคลุกพร้อมเกลี่ยแต่ง	หรือมีพื้นที่ไม่น้อยกว่า 1,980 ตารางเมตร บริเวณหมู่ที่ 12 เริ่มต้นคลองชลประทานสิ้นสุดบ้านนายกาหลง ขนาดผิวจราจรกว้างเฉลี่ย 3 เมตร ยาว 670 เมตร หนาเฉลี่ย 0.10 เมตร หรือมีพื้นที่ไม่น้อยกว่า 2,010 ตารางเมตร	54,100	อำเภอ สองพี่น้อง	อบต. ศรีสำราญ													
ลำดับ ที่	โครงการ/กิจกรรม	รายละเอียดของโครงการ/ กิจกรรม	งบประมาณ	สถานที่ ดำเนินการ	หน่วย ดำเนินการ	พ.ศ. 2553			พ.ศ. 2554									
						ต.ค.	พ.ย.	ธ.ค.	ม.ค.	ก.พ.	มี.ค.	เม.ย.	พ.ค.	มิ.ย.	ก.ค.	ส.ค.	ก.ย.	
323	โครงการปรับปรุงผิวจราจรถนนลงหินคลุกพร้อมเกลี่ยแต่ง	บริเวณหมู่ที่ 13 เริ่มต้นถนน คสล. สิ้นสุดบ้านนางเงิน ผ่องแผ้ว สิ้นสุดคลองชลประทานขนาดผิวจราจรกว้างเฉลี่ย 3 เมตร ยาว 940 เมตร หนาเฉลี่ย 0.10 เมตร หรือมีพื้นที่ไม่น้อยกว่า 2,820 ตารางเมตร	75,900	อำเภอ สองพี่น้อง	อบต. ศรีสำราญ													
324	โครงการปรับปรุงผิวจราจรถนนลงหินคลุกพร้อมเกลี่ยแต่ง	บริเวณหมู่ที่ 13 เริ่มต้นถนน รพช. หนองโพธิ์-ดอนมะเกลือ (บ้านนายประเสริฐ) สิ้นสุดคลองชลประทานขนาดผิวจราจรกว้างเฉลี่ย 3 เมตร ยาว 685 เมตร หนาเฉลี่ย 0.10 เมตร หรือมีพื้นที่ไม่น้อยกว่า 2,055 ตารางเมตร	55,300	อำเภอ สองพี่น้อง	อบต. ศรีสำราญ													
325	โครงการก่อสร้างถนน คสล. บ้านท้ายวัดหมู่ที่ 1 ซอย 5 ต.บางพลับ	ก่อสร้างถนน คสล. เริ่มจากปากซอย (จุดเชื่อมต่อถนนทางหลวงแผ่นดิน 3260) ถึงสุดซอย ขนาดผิวจราจรกว้าง 4 เมตร หนา 0.15 เมตร ไหล่ทางหินคลุกกว้างข้างละ 0.50 เมตร ระยะทางยาว 133 เมตร	253,700	อำเภอ สองพี่น้อง	อบต. บางพลับ													



























































































518	โครงการก่อสร้างถนนลาดยาง หมู่ที่ 8	ทต.นางบวช กว้าง 4 เมตร ยาว 2,100 เมตร จาก หมู่ที่ 2 ต.ยางนอน-บ้านนายเฉียด	3,780,000	อำเภอ เดิมบางนางบวช	อบต. นางบวช												
519	โครงการก่อสร้างถนนลาดยาง หมู่ที่ 8	ทต.นางบวช กว้าง 4 เมตร ยาว 500 เมตร จากเขต ติดต่อหมู่ที่ 7 บ้านนายราตรี	900,000	อำเภอ เดิมบางนางบวช	อบต. นางบวช												
520	โครงการก่อสร้างถนน คสล. หมู่ที่ 8	ทต.นางบวช กว้าง 1.50 เมตร ยาว 90 เมตร จากสุตถนน คสล.เดิม-บ้านนายเฉียด	81,000	อำเภอ เดิมบางนางบวช	อบต. นางบวช												
ลำดับ ที่	โครงการ/กิจกรรม	รายละเอียดของโครงการ/ กิจกรรม	งบประมาณ	สถานที่ ดำเนินการ	หน่วย ดำเนินการ	พ.ศ 2553			พ.ศ. 2554								
						ต.ค.	พ.ย.	ธ.ค.	ม.ค.	ก.พ.	มี.ค.	เม.ย.	พ.ค.	มิ.ย.	ก.ค.	ส.ค.	ก.ย.
521	โครงการก่อสร้างถนน คสล. หมู่ที่ 9	ทต.นางบวช กว้าง 4 เมตร ยาว 1,800 เมตร จาก บ้านนายสวิง-บ้านนายสุเทพ	3,240,000	อำเภอ เดิมบางนางบวช	อบต. นางบวช												
522	โครงการขยายเขตประปา หมู่ที่ 9	ทต.นางบวช ขยายเขตประปาจากบ้านนายปรีดา-บ้าน นายสุเทพ ยาว 500 เมตร และจาก บ้านนายสวิง-บ้านนางสุทิสสา ยาว 500 เมตร	235,000	อำเภอ เดิมบางนางบวช	อบต. นางบวช												
523	โครงการซ่อมบำรุงถนนโดยการลงหินคลุก กลบหลุมบ่อ หมู่ที่ 1 - 7	ทต.นางบวช ซ่อมบำรุงถนนโดยการลงหินคลุกกลบ หลุมบ่อพร้อมปรับแก้ตามสภาพ ปริมาตรหินคลุก 1,210 ลูกบาศก์เมตร ภายในหมู่บ้านหมู่ที่ 1 -7	500,000	อำเภอ เดิมบางนางบวช	เทศบาลตำบล ปากน้ำ												



































































































































































































































































































---



---











▶


▶

▶

---


▶












---



















---







---

---

---























---

---

---







---

---

---

---

---





---

---

---

---



---

---




---

---

---

---

---





---

---

---

---

---

---

---

---

---













---

---

| |





---

---

---

---

---

---

---

---

---

---

---





---

---

---

---

---

---





---

---

---



---

---






---

---

---

---



---

---

---



---

---

---

---

---

---

---

---

---

---

---

---



---

---

---

---

---

---

---

---

---



---

---

---

---

---

---

---

---





---

---

---

---

---

---



---

---

---

---

---





































































































































































































































































































































